

5794
Osteuropa 1:300000

Deutsche Heereskarte

Nur für den Dienstgebrauch!

Ausgabe Nr. 2

Blatt-Nr. R 52
Radom

- Zeichenerklärung:**
- BAKU** Großstadt über 100000 Einwohner
 - Froloff** Mittelstadt 30 - 100000
 - Sesbesh** Kleinstadt 5 - 30000
 - Osaritschi** Marktflecken unter 5000
 - Nagorje** Großes Dorf
 - Trunewo** Kleines Dorf, Einzelobjekte

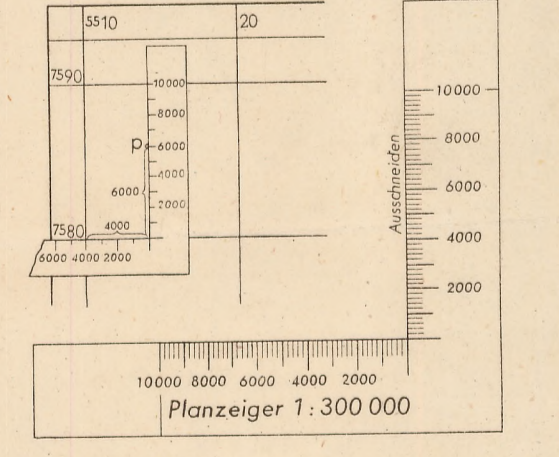


- Mehrgleisige Eisenbahn
- Eingleisige Eisenbahn
- Industrie- und Nebenbahn
- Schmalspurbahn
- Eisenbahn im Bau
- Durchgangsverkehr
- Straße mit gutem Unterbau
- Straße mit weniger festem Unterbau
- Gebessener Landweg
- Sonstige Wege
- Fußweg, Schneise
- Winterweg
- Knüppeldamm
- Ölleitung
- Reichsgrenze
- Gouvernementsgrenze
- Landes-, Reichsgau-, Reichskommissariats- u. Provinzgrenze
- Regierungsbezirks-, Distrikts- u. Generalbezirksgrenze
- Kreis-, Kreisheitschfts- u. Gebietsgrenze
- Eisenbrücke
- Holzbrücke
- Stromschnelle
- Wasserfall
- Schleuse
- Furt
- Wagenfähre W.F.
- Personenfähre P.F.
- Hafen
- Sandbank
- See
- Wassermühle
- Austrückender Fluß
- Anfang der Flößbarkeit
- Lage unsicher
- Brunnen
- Quelle
- Brunnen mit Schöpfwerk
- Ausgetrockneter Brunnen
- Wasserloch
- Regenwassergrube
- Unterirdischer Kanal
- Kanal
- Trockenes Flußbett
- Tundra
- Sandwüste, Sandsteppe
- Stein- oder Felswüste
- Wald mit Schneise
- Busch
- Schneeigipfel, Gletscher
- Bruch
- Schiff
- Reisfelder
- Salzsump, Salzpfanne
- Sumpf
- Höhlenpunkt
- Nivellierungspunkt
- Trigonometrischer Punkt
- Astronomischer Punkt
- Abkürzungen:
- Bar. = Baracke
- Bf. = Bahnhof
- B.W. = Bahnwärter
- Br. = Brunnen
- B. = Berg
- Bgw. = Bergwerk
- Frdh. = Friedhof
- Grbh. = Grabhügel
- H. = Hüfte
- Hp. = Haltpunkt
- Hs. = Haus
- Hf. = Hof
- Hnl. = Höhle
- T.O. = Harzofen
- Imk. = Imkerei
- M.T. St. = Maschinen- u. Traktorenstation
- Ou. = Quelle
- R. = Ruine
- Sch. = Scheune
- S. = See
- Sw. = Sigewerk
- Stk. = Steinkohlengrube
- T. = Turm
- Zgl. = Ziegelei
- Swch. = Sowchos = Staatsgut
- Kich. = Kalchos = Gemeindesitz
- Die Höhenlinien sind in Stufen von 20 m gezeichnet. 100-m Stufen sind vers. vrlk.

Gitter: Deutsches Höhen-Planzeiger

Zum Ablesen ist die waagerechte Teilung so an eine waagerechte Gitterlinie zu legen, daß die senkrechte Teilung den zu bezeichnenden Kartepunkt berührt. Dann ist an der waagerechten Teilung bei der nächsten linken senkrechten Gitterlinie der „Rechts“-Wert und an der senkrechten Teilung der „Hoch“-Wert abzulesen. Der Rechtswert ist stets zuerst zu nennen. Die Punktabgabe erfolgt in Metern. Nicht lesbare Werte sind bis zur Angabe des vollen Wertes durch Nullen zu ersetzen.

Beispiel: Punkt p liegt in Metern:
 „Rechts“ = 55 10 000 + 4000 = 59 500
 „Hoch“ = 75 80000 + 2000 = 78 000



Grundkartenwerk
Karte von Polen 1:300000

Grundlageskizze
(Blattnummern, Stand und Druckdatum)

Berichtigungsunterlagen
Karte von Polen 1:100000

| | | | |
|---------------|---------------|---------------|---------------|
| 41/31 1937 | 41/32 1937 | 41/33 1937 | 41/34 1938 |
| 42/31 1937 | 42/32 1937 | 42/33 1937 | 42/34 1938 |
| 43/31 1938 | 43/32 1937 | 43/33 1937 | 43/34 1937 |
| 44/31 1938 | 44/32 1938 | 44/33 1938 | 44/34 1938 |

Straßenberichtigung nach Angaben des Chfs des Transportwesens

Lageskizze

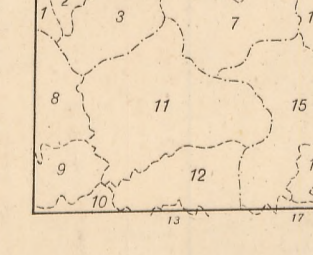
| | | |
|--------------------|---------------|--------------------|
| Plock Q 53 | Warschau S 53 | Brest-Litowsk S 13 |
| Litzmannstadt Q 52 | Radom S 52 | Lublin S 62 |
| Gleiwitz Q 51 | Kielce S 51 | Tomaszow S 51 |

Schwarz ausgezogen: Eo 300
Braun ausgezogen: WK 1000
Braun gestrichelt: DWK 500

Maßstab 1:300 000

Herausgegeben vom OKH / GenStdH
Chef des Kriegskarten- und Vermessungswesens
1941
Einzelne Nachträge VIII.1943

Verwaltungsgrenzen



Generalgouvernement:

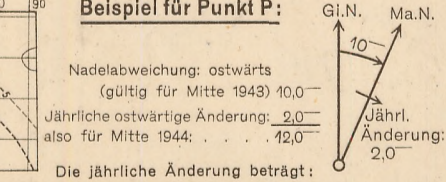
- 1 Kreisheitschft. Lowitsch
- 2 Sochaczew
- 3 Grotocz
- 4 Warschau
- 5 Minsk
- 6 Siedlice
- 7 Garwolin
- 8 Tomaszow-Maz.
- 9 Konstke
- 10 Kielce
- 11 Radom
- 12 Starachowice
- 13 Opotow
- 14 Radzyn
- 15 Putawy
- 16 Lublin
- 17 Janow-Lubelski

Distrikt Warschau

Distrikt Radom

Distrikt Lublin

Nadelabweichung für Mitte 1943 in Strich



bei westlicher Nadelabweichung 2,0° Abnahme
östlicher 2,0° Zunahme

Ballenbezeichnung

Eo 300 R 52

DHG Ausgabe Nr. 2

23/11 1950