

OBJAŚNIENIA ZNAKÓW I SKRÓTÓW

- Legend for transportation and infrastructure symbols: Kolej wielotorowa, Kolej jednotorowa, Kolej wąskotorowa, Kolejka gosp. lub tramwajowa, Kolejka linowa, Szosa I kl., Szosa II kl., Tramwaj, Trakt lub droga wzmoc.

- Legend for geographical and administrative symbols: Kształt i szerokość wierzchołka, Kształt i szerokość wierzchołka, Świątynia niechrześcijańska, Kaplica, Krzyż lub figura religijna, Główny obiekt chrześcijański, Główny obiekt niechrześcijański, Grodzisko, Późniejszy obiekt, Rzecz. historyczny, Schronisko zagospodar., St. tur. Słup turystyczny, Schronisko niezagospodar., Szos. pasterski, koliba, Kł. (Rest.) Karczma (restauracja), Głaz narzeczony lub szkielet, Rezerw. Ochr. (Rezerwa przyrodnicza), Wskaźnik, Turbina wiatrowa, o.s. Studnia, Kopalnia, Letnisko, Szyb naftowy, Zbiornik gazu (nafty), Sm. Smałarnia, Kamieniołom, Zakł. (L.N.) Zakł. (L.N.), Poczta, Drzewo z datą widocz., Grobla, wysoki w m., Wały ochronne, Stare szosice, karczmy, kopyce, Strony spadku stłuczony, Wał ziemny jako ogrodz., Parkan i t.p., Punkt trigonometryczny, Punkt topogr., Siedziba województwa, Siedziba starostwa.

- Legend for vegetation and soil symbols: Las iglasty i mieszany, Las liściasty, Las mieszany i trzcinowy, Pądy drzew, Karczki i pastwiska, Łąki, Grunty podmokłe torfowate, Bagno, Mota i trzcinowiska, Piaski, Plantacje drzew i winnice.

- Legend for buildings and structures symbols: Br. Browar, Cg. Cegielnia, Ckr. Cukrownia, D. Dzwon, Fw. Folwark, Fb. Fabryka, Gm. Gmina, Gdz. Górnictwo, Ht. Hala, Kl. Klasztor, M.m. Młyn mator, M.p. Młyn parowy, Ol. Olgarnia, P. Papiernia, P.cel. Pasterunek cel., P.str.gr. Przystanek gran., St. Stacja, Stł. Stodola, Sek. Sekota, T.m. Tartak mator, T.p. Tartak parowy, U.cel. Urząd celny, Wap. Wapniak, W.p. Węgiel pier., Węc. Wodociąg, Z. Zakład.

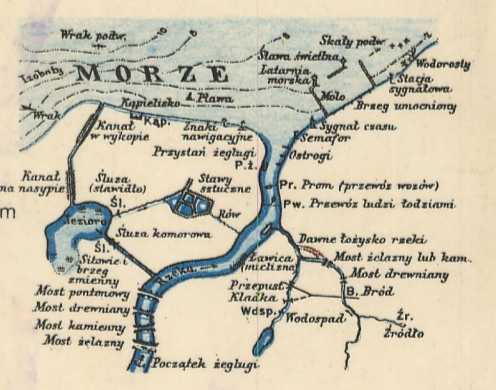
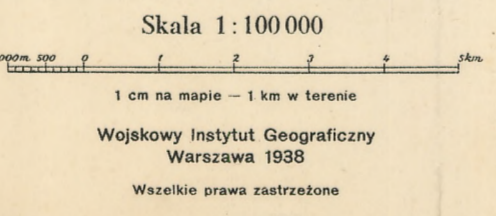
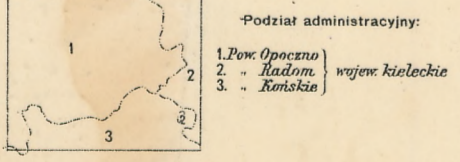
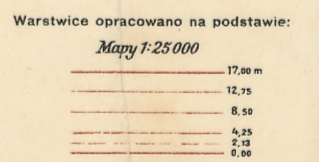


Table with 4 columns: Mazowiecki, Łódzki, Śląski, Wielkopolski. Rows: Pas 43, Pas 44, Pas 45.



Opracowano na podstawie: 1. Mapy 1:25000 z r. 1936



Wojtkowy Instytut Geograficzny Warszawa 1938